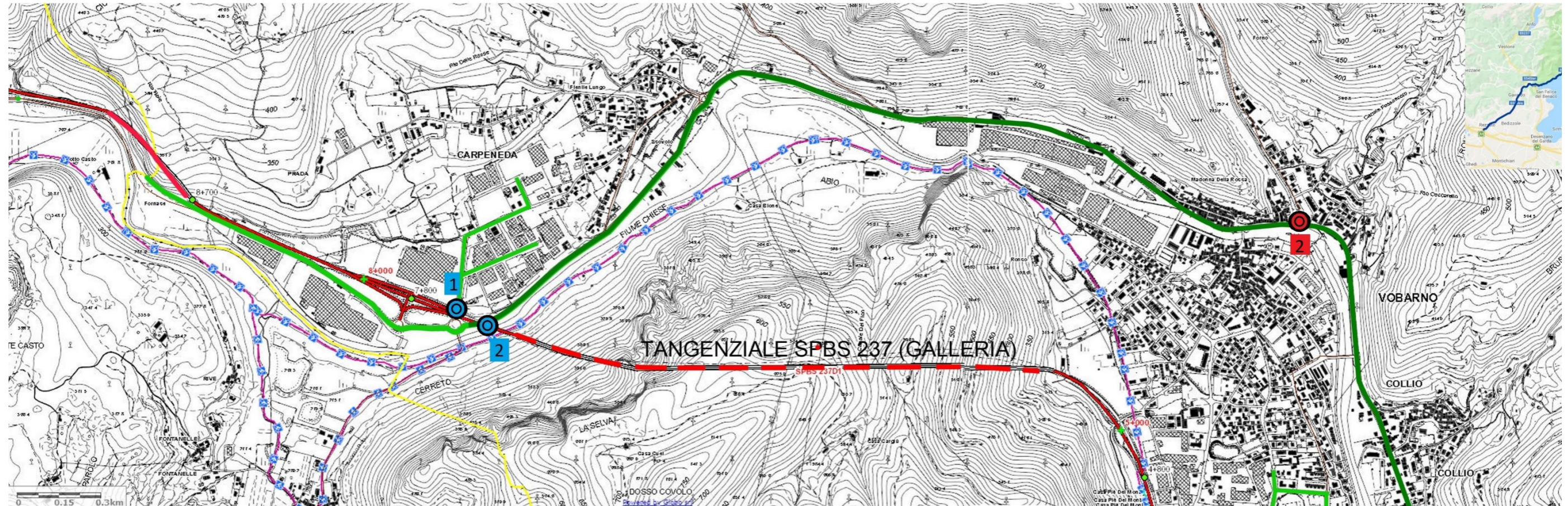











CARTOGRAFIA DEGLI ITINERARI PERCORRIBILI PER I VEICOLI ECCEZIONALI E I TRASPORTI IN CONDIZIONI DI ECCEZIONALITA' – L.R. 4 APRILE 2012, N. 6, ART. 42 E S.M.I.

Tipologie: A. 33 ton, B. 40 ton, C. 56 ton, D. 72 ton, E. 108 ton, L. Macchine Agricole Eccezionali



	STRADE COMUNALI PERCORRIBILI DA TRASPORTI ECCEZIONALI E TRASPORTI IN CONDIZIONI DI ECCEZIONALITA' TIPO: A. 33 ton, B. 40 ton, C. 56 ton, D. 72 ton, E. 108 ton, L. Macchine Agricole Eccezionali
	STRADE COMUNALI PERCORRIBILI DA TRASPORTI ECCEZIONALI E TRASPORTI IN CONDIZIONI DI ECCEZIONALITA' TIPO: L. Macchine Agricole Eccezionali
	SOTTOPASSI CON ALTEZZA MINIMA SUPERIORE A 5 METRI
	PONTI
	STRADA STATALE 45 TER "GARDESANA OCCIDENTALE" – COMPETENZA ANAS La strada statale 45 ter ha origine dalla SS 45 bis presso Villanuova sul Clisi; ha termine a Vobarno nella ex SS 237 La strada ha una lunghezza di 4,500 chilometri ed è interamente gestita dal Compartimento di Milano
	STRADA PROVINCIALE SPBS 237 "DEL CAFFARO" – COMPETENZA PROVINCIA
	STRADA PROVINCIALE BS SP IV – TORMINI BARGHE – COMPETENZA PROVINCIA

